1. TERRAINS FAISANT L'OBJET DE LA CESSATION

La carrière est localisée comme suit :

- Région : **PROVENCE ALPES COTE D'AZUR**
- Département : **VAUCLUSE**
- Commune : **MORMOIRON**
- Lieux-dits : **LE ROUSSAN**
- Superficie totale exploitable : **2,5 ha**

Figure 1 : Plan de localisation du site : Ign et aérien

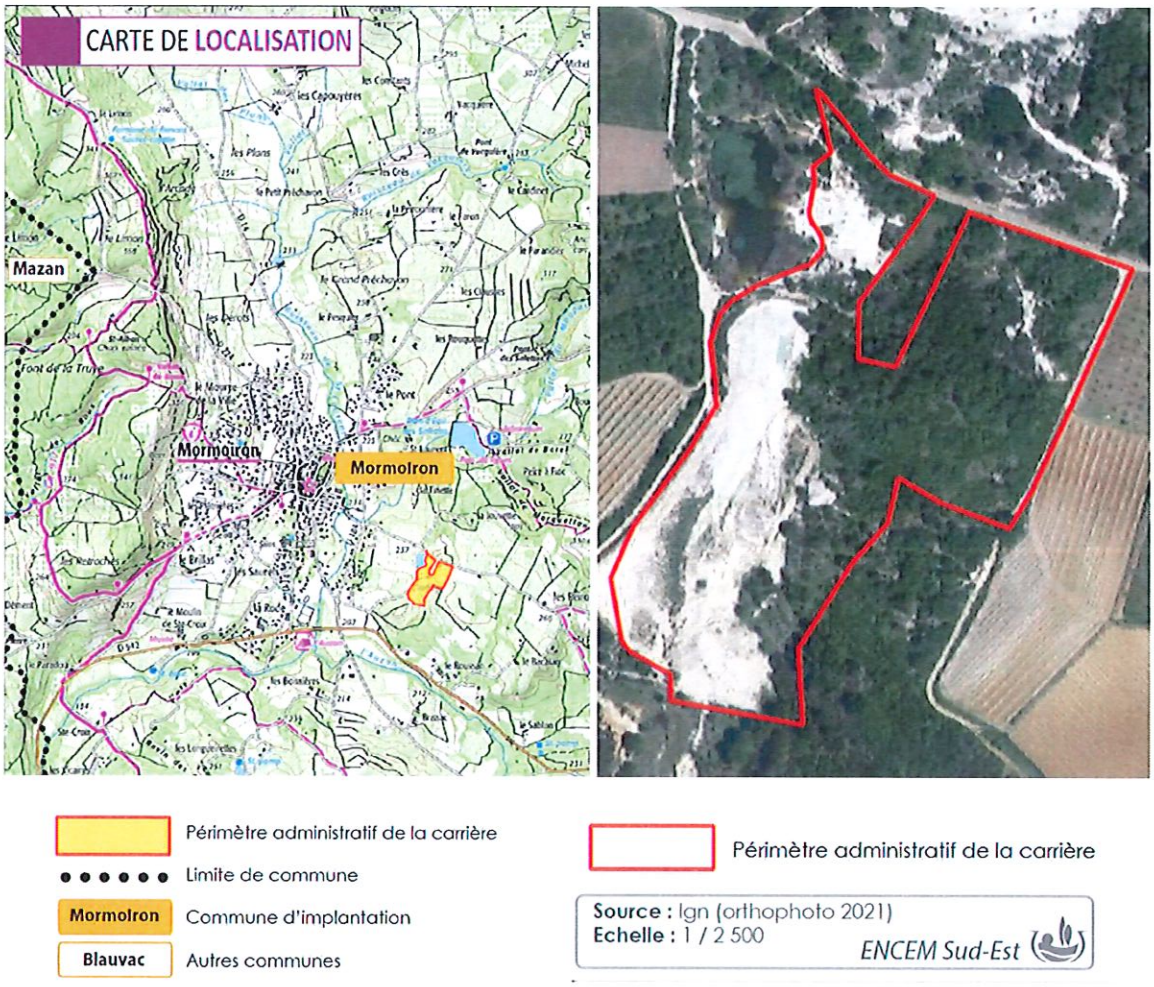

Les terrains concernés par la cessation se répartissent comme suit :

Localisation parcellaire de la carrière			
Commune	Lieu-dit	Section	Numéro de parcelle
Mormoiron	Le Roussan	AX	62 pour partie
			63 pour partie
			64
			65 pour partie
			66, 68, 69, 71
			90 pour partie
			92 pour partie
			313 pour partie

Figure 2 : Plan parcellaire

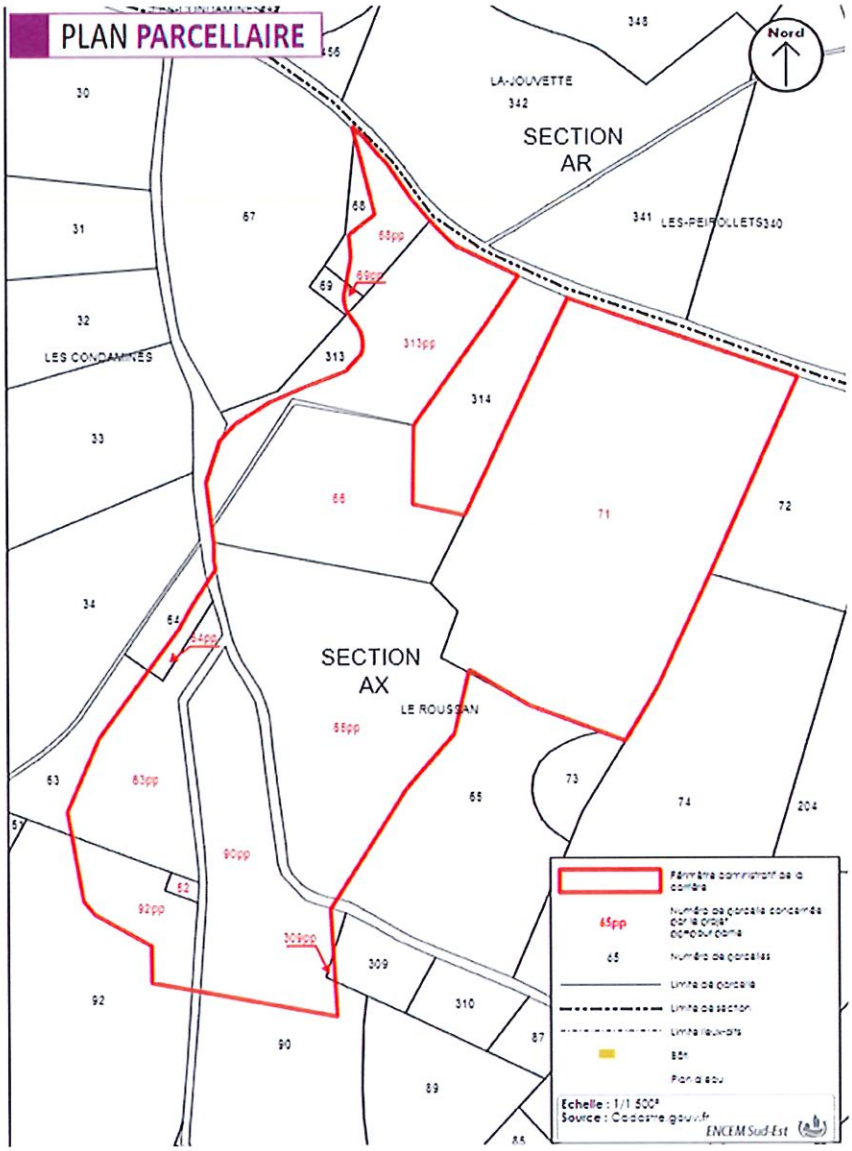

PLAN DE REMISE EN ETAT

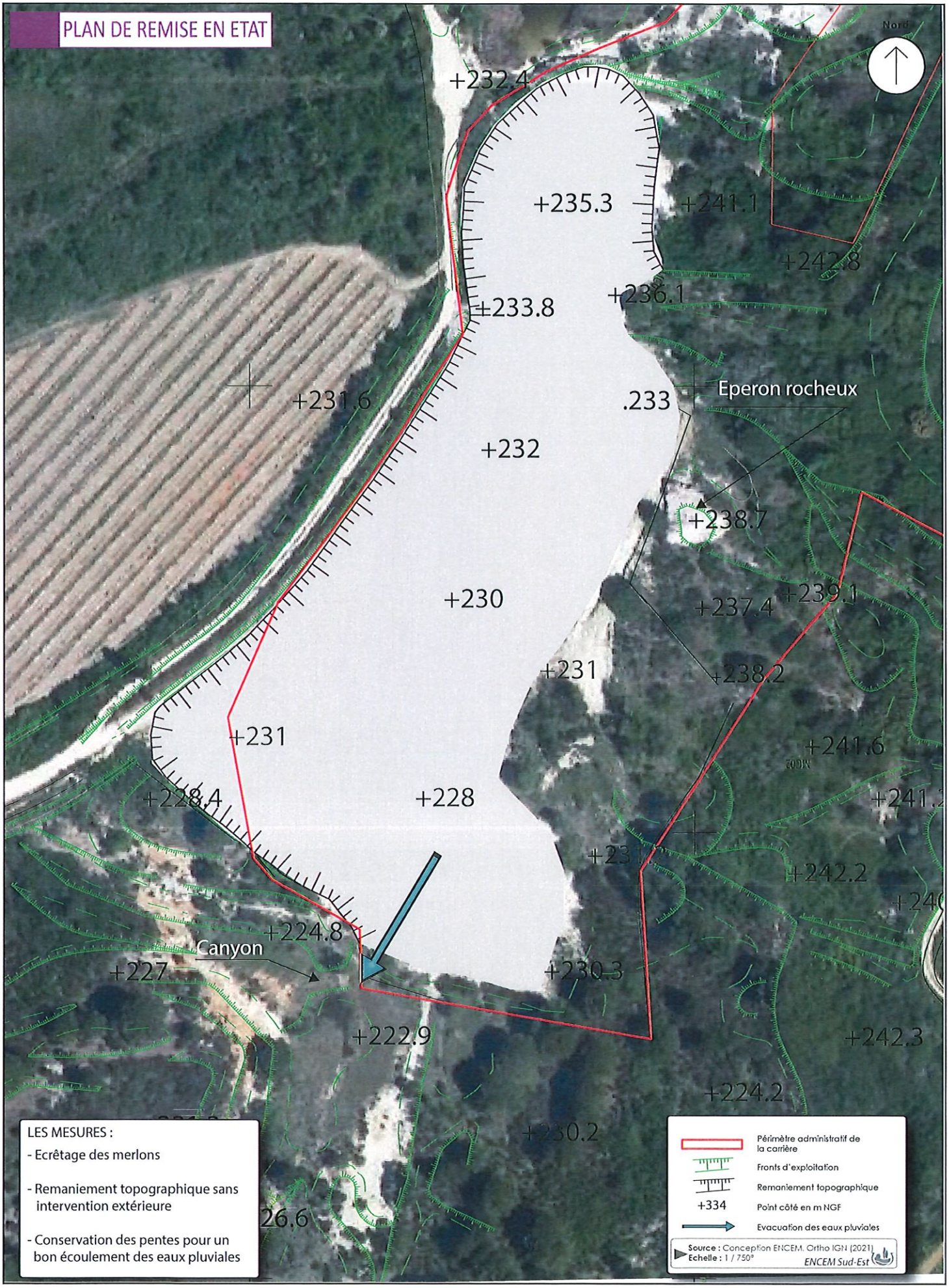

Beaufour-Ipsen - Commune de Mormoiron (84)

0 7,5 10 15 20 m